




手賀沼(我孫子市)

25周年記念山行決まる



槍ヶ岳雄姿

9月の定例集会は
9月7日(火) 20:00~
Zoomにて

定例山行計画

ご案内



定例山行計画	燧ヶ岳 (2356m)		リーダー:秋山 稔 グレード:2B
月 日	令和3年10月4日(月)~5日(火) 1泊2日		
山 域	尾瀬	地形図	1/25000 燧ヶ岳
目 的	尾瀬の紅葉と燧ヶ岳		
費 用	約, 20, 000 円	交通機関	東武鉄道、野岩鉄道、会津バス
行 程	1 日 目	会津高原尾瀬口 9:30 集合 会津バス 9:40⇒尾瀬御池 11:20 御池登山口 11:30→天神田代→兎田代下分岐→三条ノ滝展望台→温泉小屋 16:00 (歩行時間 4 時間)	
	2 日 目	温泉小屋 5:30→見晴→新道分岐→標識No.5 (1900M)→旧温泉小屋分岐→柴安グラ→俎グラ→熊沢田代→広沢田代→御池登山口 14:50(会津バス 15:10 16:10) (歩行時間 9 時 30 分)	
個人装備	山小屋泊一式。コロナ対策グッズ。軽防寒具 雨具等。		
メ モ	<ul style="list-style-type: none"> ○コロナ対策上 会津高原尾瀬口駅 9:30 集合とする。マスク使用 インナーシート 枕カバー ハンドジェルを持参して下さい。 ○乗車電車例 東武柏駅 6:10⇒春日部 6:52/7:05(会津 101)⇒会津高原尾瀬口駅 9:21 ○温泉小屋は和室 3 部屋予約済み、10 人程度を予定。 ○5 日の朝食は小屋のお弁当として部屋にて食事後 5:30 出発予定。 ○4 日は累計高度は 400 メートルで電車都合により行動時間が制約されます。小屋着を 4 時に到着と言われておりますので、徒歩時間は標準時間です。(昼食はバス車内で摂ります)小屋には温泉があり 7 時迄利用可能。 ○5 日は累計高度 1000 メートル強あります。徒歩時間を標準コースタイム 8 時間の 1.2 倍を予定しており、プラス休憩 食事時間が 30 分程度予定。 ○防寒具の用意して下さい。10 月の尾瀬は小屋内でも防寒具を使用するとのことです。雪は積もることは無いが降るとのことです。 ○荒天の場合は 5 日予定の燧ヶ岳は回避して沼尻 沼山峠経由にて帰ります。 ○野岩鉄道 尾瀬往復割引きっぷ 及び 東武鉄道株主優待券を利用予定しております。(2800 円程度節約) なを、尾瀬往復割引きっぷは会津 101 車内で購入します。 		

岳人あびこ 25 周年記念山行

25 周年記念山行実行委員会 山行部会

岳人あびこは、2021 年（令和 3 年）10 月 10 日に創立 25 周年を迎えます。

これを記念して 9 月～12 月期間中に 15 の記念山行を計画しました。山行は別紙一覧の通り 15 山行計画があります。会員の皆様におかれては、少なくとも一つの山行に参加され、25 周年を盛り上げましょう。もちろん、複数の山行参加も大いに歓迎します。実施要領概要は下記の通りです。

記

1. 山行テーマ：茨城の山を歩こう

コロナ禍中での山行となるので、できるだけ近場で行きやすい山として茨城県内の山の中から選ぶ。

①標高順 25 山を中心にアクセス、登りやすさ、面白みを勘案して山を選定

②上記の基準だけでは県北地域に偏るので、県央、県西、県南地域の山も選ぶ。

2. 山行計画

記念山行実行委員会 山行部会メンバーが計画者となり山行計画策定、リーダーも兼ねる。

3. 参加者

①会員は全員参加が基本、会友の参加は任意。

②会員は複数の山行に参加可能であるが、少なくとも一つの記念山行には参加してほしい。

4. 記念山行参加申し込み方法、申し込み時期

①参加希望者は、9 月定例集会で全て山行計画(15 山行)の中から参加したい山行を選び申し込む。

(通常の山行参加申し込み用紙を利用)

②9 月の集会がリモートで行なわれる場合は、記念山行リーダー(計画者)宛メールすると共にメール写しを北田、武内両名にも送付する。

③山行リーダーの了承があれば、9 月以降も追加申し込みも可能です。

5. 山行計画書

通常の山行通り。

6. 記念写真

①山行参加者は写真撮影用に記念 T-シャツ持参(着用)する。

②リーダーは、やまなみ用に、目的とした山の頂上で山行参加者全員の写真を撮る。

山頂に他のパーティがいれば良いが、いない場合をも想定して、セルフタイマーを活用して、全員が 1 枚に収まるよう配慮する。

写真には山名の標識(標識が無ければ白紙の用紙に山名手書き)を入れる。

7. 山行中止

天候その他の事由で、当初計画を中止せざるを得ない場合は、日にちを変えて山行実施に努める。

8. 山行実施後

通常の山行通りですが、9 月の申し込み時点と比べて、参加者の異動があった場合は、北田、武内両名にメール連絡をしてください。

9. やまなみ

特集号とはしないが、やまなみ 19 号に「25 周年記念山行」としてまとめる。記念山行期間中に、定例(準定例)も行なわれるので、山行番号は必ずしも連続したものにはならない。

10. コロナ蔓延の事情で、記念山行が実施できない状況と判断した場合は、リーダーは事前に山行部長に相談する。

以上

岳人あびこ 25周年記念山行(茨城の山) 一覧

日時	山名(標高 m)	コース	G	L	交通	特記事項
No. 1 9/16 (木)	宝篋山(461)	我孫子駅 6:26→土浦駅 6:59/7:20 (筑波山口行バス) →宝篋山入口バス停→小田休憩 所→常願寺コース→宝篋山→山 口コース (1) →バス停→土浦 駅→我孫子 ＜歩行時間 3時間 30分＞	1A	L 高橋芳 SL 川村	JR、 バス	雨天の場合は翌 17 日 (金)
No. 2 9/25 (土)	八溝山(1022) ～池ノ平 (879)～高笹 山(921)	我孫子駅 (北口公園前) 6 時出 発→柏 IC→那珂 IC→富士見が 丘駐車場 9 時出発→八溝山→茗 荷分岐→池ノ平→高笹山→池ノ 平→茗荷分岐→八溝山→富士見 が丘駐車場 16 時着→那珂 IC→ 我孫子駅 (北口公園前) 19 時着 ＜歩行時間 6 時間＞	2A	小島徹	車	茨城県最高峰と第 2 峰の散策 雨天時は翌日曜日に 順延
No. 3 10/9 (土)	神峰山(598) ～高鈴山 (623)～助川 山(327)	我孫子 5:42→水戸駅→日立駅→ (バス) →日鉱記念館→神峰山 登山口→神峰山→御岩山→高鈴 山→高鈴山ハイキングコース→ 助川山→助川海防城跡公園→日 立駅→水戸→我孫子 ＜歩行時間 6 時間＞	2A	北田	JR, バス	ときわ路パス利用
No. 4 10/23 (土)	生瀬富士 (406)～月居 山(404)	柏 5:38→我孫子 5:43→水戸 6:58/7:28 (水郡線) →袋田駅 8:44→生瀬富士→四差路→月居 山→袋田駅 15:50→我孫子 19:05 (予定) ＜歩行時間 6 時間＞	2B	森岡	JR	雨天時は翌日曜日に 順延 滝 川徒渉点増水時は四 差路より別ルートへ 変更。 生瀬富士山頂付近 は、ロープ、鎖場、 急登箇所あり ときわ路パス利用
No. 5 10/24 (日)	愛宕山(477) ～難台山 (553)～吾国 山(518)	我孫子駅 6:26 発→岩間駅 7:24 着→愛宕神社 8:30→天狗の森駐 車場 8:45/8:55 見晴らしの丘 9:30→南山展望台 10:00→団子 石峠 10:30→難台山山 11:30/12:00→道祖神峠 12:40→ 吾国山山頂 13:10→吾国山登山 道入口 13:50→福原駅 14:40/14:52→友部駅 15:08/15:14→我孫子駅 16:28 ＜歩行時間 6 時間＞	2A	藤家	JR	ときわ路パス利用

No. 6 10/30 (土)	三鈷室山 (870)～妙見 山(880)～前 室山(880)	我孫子駅(北口公園前) 5:30→ 谷和原 IC→那珂 IC→道の駅さ とみ(休憩)→三鈷室山登山口 8:45/9:00⇒熊穴林道出会⇒尾 根道分岐⇒三鈷室山⇒市道岡見 線出会⇒妙見山⇒前室山⇒猿喰 林道出会⇒里川コミュニティーセ ンター→那珂 IC→谷和原 IC→ 我孫子駅<歩行時間 6時間>	2A	L 大畠 SL 田村	自家 用車	雨天順延 茨城県の山、標高順 位 4, 6. 8 番目 の山(国土地理院地 図には妙見山、前室 山の山名の表記は無 い)
No. 7 11/6 (土)	筑波山(877)	我孫子駅前 07:00→一般道(R6 他)→つくば市→つくば道(参 道)⇒筑波山神社⇒(白雲橋コ ース)⇒弁天茶屋跡⇒女体山⇒ 御幸ヶ原⇒男体山⇒御幸ヶ原⇒ (御幸ヶ原コース)⇒筑波山神 社→一般道→我孫子駅解散 <歩行時間 4時間>	1A	郷田	車	雨天順延 往路:白雲橋コー ス、復路:御幸ヶ原 コースに参道(つく ば道:日本の道100 選)を加えます。 筑波山神社で25周 年及び安全山行を祈 願します。 記念Tシャツ(15ま たは25周年)着用ま たは持参(記念撮影 用) 昼食時お汁粉サビス を予定
No. 8 11/6 (土)	豎破山 (658)・土岳 (599)	我孫子駅(快速) 5:48→水戸駅 6:58/7:03→日立駅 7:33 (レン タカー借用) 8:00→二の鳥居→ 太刀割石⇒豎破山(658m)⇒二 の鳥居→花貫駐車場⇒花貫溪谷 ⇒小滝沢登山口⇒土岳(599m)⇒ 登山口⇒駐車場→日立駅 15:19 →我孫子駅 17:34 <歩行時間 3時間50分>	1A	大平	JR, レン タカ ー	雨天時は翌日曜日に 順延 花 貫溪谷も鑑賞 ときわ路パス利用
No. 9 11/13 (土)	加波山(709) ～丸山(576) ～足尾山 (627)～きの こ山(527)	柏駅 5:38 → 我孫子駅 5:43 → 取手 → 6:43 友部 6:48 →(JR 水戸線)→ 7:13 岩瀬 7:57 → (桜川市バス ヤマザクラGO) → 8:25 上小幡 8:30 ⇒ 加波山 晋明神社 ⇒ 燕山分岐 ⇒ 加波 山山頂 ⇒ 風力発電所 ⇒ 丸山 ⇒ 一本杉峠 ⇒ ハングライダー 一離陸場 ⇒ きのこ山 ⇒ 真壁 城跡 15:29 → 16:07 岩瀬駅 16:15 →16:40 友部 16:48 → 我孫子 → 18:06 柏 <歩行時間 5時間>	1A	斎田	JR、 市バ ス	雨天順延 ときわ路パス バスに間に合わなけ ればタクシー
No. 10 11/12 ～13	花園山奥の院 (693)・和尚 山(804)	我孫子発 6:26→日立駅(レンタ カー借入れ)→花園神社⇒奥の 院峰⇒花園神社→和尚山登山口 ⇒和尚山⇒和尚山登山口→花園	2B	L 武内 SL 白崎	JR レン タカ ー・	花園溪谷の紅葉も鑑 賞(写真撮影) 状況によりテントは 少人数宿泊

(金土)		オートキャンプ場(泊) ＜歩行時間 4時間＞			自家用車	我孫子から自家用車のパーティもあり
	栄蔵室(881)～花園山(798)	花園オートキャンプ場7:30⇒花園溪谷⇒花園北登山口⇒栄蔵室⇒花園山分岐⇒花園山⇒花園山分岐⇒花園山南登山口⇒花園オートキャンプ場⇒日立駅(レンタカー返却)⇒我孫子 ＜歩行時間 5時間30分＞				
No. 11 11/21 ～22 (日月)	白木山(616)～高崎山(594)	我孫子5:30⇒常磐自動車道⇒那珂インター⇒118号⇒大円地8:30/45⇒(70)⇒大円地越⇒(60)⇒白木山⇒(60)⇒高崎山⇒(60)⇒分岐⇒(20)⇒大円地越⇒(60)⇒大円地⇒ケビン村(泊) ＜歩行時間 5時間30分＞	2B	矢野貞	車	1日目は、奥久慈男体山の山行(リーダー村越)と合同で実施。パークアカデミアケビン泊(1棟5人、自炊可、風呂、レストランあり) 2日目は2パーティに分かれ山行
	上山湯沢峡～竈岩(501)～上山周遊	ケビン村7:00⇒118号⇒西金駅(男体山組送迎等)⇒竈岩P8:15/30⇒竈岩展望台⇒湯沢源流⇒釜沢越分岐⇒竈岩⇒上山ハイキングコース⇒三葉峠⇒上山⇒車道⇒上山駐車場⇒118号⇒那珂インター⇒我孫子＜歩行時間6時間＞				
No. 12 11/21 ～22 (日月)	白木山(616)～高崎山(594)	我孫子5:30⇒常磐自動車道⇒那珂インター⇒118号⇒大円地8:30/45⇒(70)⇒大円地越⇒(60)⇒白木山⇒(60)⇒高崎山⇒(60)⇒分岐⇒(20)⇒大円地越⇒(60)⇒大円地⇒ケビン村(泊)	2B	村越	車	1日目は、上山湯沢峡の山行(リーダー矢野貞)と合同で実施。パークアカデミアケビン泊(1棟5人、自炊可、風呂、レストランあり) 2日目は2パーティに分かれ山行
	奥久慈男体山(653)～月居山(404)～袋田の滝	ケビン村7:00⇒118号⇒西金駅(車を置き、矢野車で送ってもらう)⇒大園地8:00⇒男体山⇒鍋転山⇒月居山⇒滝見橋⇒JR袋田駅⇒西金駅(下車し、車に乗り換え)⇒18号⇒那珂インター⇒我孫子 ＜歩行時間 6時間30分＞				

No. 13 11/27 (土)	仏頂山(430) ～高峯(519)	我孫子 6:36→友部 7:43/52→ 笠間 8:00→(タクシー)→片庭 ⇒(30)⇒楞巖寺 ⇒(55)⇒ 仏頂 山⇒(40)⇒ 奈良駄峠⇒(40)⇒ 高峯⇒(40)⇒ 五大力堂⇒(50) ⇒ 小野池⇒(10)⇒ 月山寺⇒ (15)⇒ 羽黒 ＜歩行時間 4時間40分＞	1A	佐藤	JR、 タク シー	雨天の場合は翌日に 延期 ときわ路パス利用 関東ふれあいの道の 一部を歩きます。 楞巖寺(リョウガンジ)の 山門は国の重要文化 財に、裏山はヒメハ ルゼミの発生地とし て国の天然記念物に 指定されています。 五大力堂は俵藤太藤 原秀郷が五大力尊を 安置して将門征伐を 祈願したが、討伐後 に将門の善心を知り その霊を慰めたところとされています。
No. 14 12/4 (土)	御嶽山(230) ～雨引山 (409)～燕山 (701)～加波 山(709)	我孫子駅 5:43→友部 6:43/48→ 岩瀬駅 7:13/30⇒登山口 7:45 /50⇒御嶽山⇒雨引山⇒燕山 (昼食)⇒加波山神社⇒加波山 ⇒長岡バス停 15:29→(バス) →岩瀬駅 16:07/16:15→友部 16:40/46→我孫子 18:01 ＜歩行時間 6時間30分＞	2A	本田	JR、 市バ ス	雨天順延 ときわ路パス利用
No. 15 12/11 (土)	小町山(361) ～朝日峠展望 公園(302)～ 雪入山(345) ～黒文字平	小町の館駐車場 8:45/9:00⇒天 の川沢コース⇒尾根コース分岐 ⇒小町山 10:00⇒ハート石分岐 ⇒朝日峠展望公園展望台 10:50/11:10⇒表筑波スカイラ イン出会⇒剣が峰⇒雪入山 12:00⇒黒文字平 12:20/40⇒雪 入山⇒剣が峰⇒表筑波スカイラ イン⇒水源の森 13:50⇒もみじ 谷⇒小町の館 14:30＜歩行時間 5時間＞	2A	土田	車	雨天の場合は翌日順 延 バ ス便が非常に悪いた め自家用車にして小 町の館駐車場に集合 とします。 自家用車の手配が出 来ない方は調整させ ていただきます。 小町の館 土浦市小 野 491 電話 029-862-1002

今回、25周年行事の山行計画もあり、16山行と数が多くなっています。
各担当リーダーにコース、注意点などの説明をして頂きますが、時間が限られているので、各リーダーの説明は2分以内をお願いします。(時間厳守をお願いします)

定例山行報告


準定例山行報告		蝶ヶ岳～常念岳～槍ヶ岳 (2677m) (2857m) (3180m)		リーダー：矢野 貞子 グレード：3C
月日	令和3年 7月29日～8月1日 (木～月曜日) 4泊5日前泊及び山小屋3泊			
山域	北アルプス	地形図	1/25000 上高地 穂高岳、槍ヶ岳	
目的	北アルプス表銀座を縦走する			
費用	65,000円 (ジパング利用)	交通機関	JR・タクシー・バス	
行程	前泊	7/29 我孫子⇒立川⇒松本⇒新島々⇒沢渡 (泊)		
	2日目	7/30 上高地 6:20→明神 7:15/20→徳澤登山口 8:10→長堀山 11:50/12:00→蝶ヶ岳山頂 13:00→蝶ヶ岳ヒュッテ 13:10 距離 12.0km <行動時間 6時間50分 歩行時間 6時間> 累計高度 上り 1354m/下り 204m		
	3日目	7/31 蝶ヶ岳ヒュッテ 5:40→蝶ヶ岳 6:25/40→常念岳 10:10/11:00→常念乗越 11:50/12:00→東天井岳 14:10→大天荘 15:15→大天井ヒュッテ 16:05 距離 11.2km <行動時間 10時間25分、歩行時間 9時間10分> 累計高度 上り 1242m/下り 1249m		
	4日目	8/1 大天井ヒュッテ 5:40→赤岩岳 7:30→ヒュッテ西岳 8:10/25→水俣乗越→9:35/45→ヒュッテ大槍 12:00 距離 6.2km <行動時間 6時間20分、歩行時間 5時間40分> 累計高度 上り 836m/下り 603m		
	5日目	8/2 ヒュッテ大槍 5:50→槍沢ロッジ 8:25/40→横尾 9:50/10:10→徳澤 10:55/11:20→上高地バス停 12:50 ⇒タクシー⇒沢渡 (入浴) /14:30⇒新島々 15:01/25⇒松本 15:55/16:30 ⇒立川⇒我孫子駅 20:15 距離 18.7km <行動時間 7時間、歩行時間 6時間> 累計高度 上り 320m/下り 1692m		
	<ul style="list-style-type: none"> ・長壁尾根から蝶ヶ岳は樹林帯のきつい登りが続く ・常念岳への登りは大きな岩が続きコースタイムで歩くのは厳しい。常念岳の下りはガレの下り、常念岳から横通岳へは樹林帯を抜けると緩やかな尾根歩きが続く。 ・大天荘から大天井ヒュッテへ抜けるルートは可なり、疲れた体に堪える下りだった。 ・大天井ヒュッテから水越乗越までの喜作新道は崩壊箇所が随所にあり、はしご(垂直で20m位)やロープ鎖を頼っての大下りだった。 ・水越乗越から槍ヶ岳の間は峻しい細い尾根の登り下りで、はしごあり、鎖、ロープ、岩登りと緊張の連続だった。 			
参加者	L 矢野貞 (写真・やまなみ) SL 田村 (会計) 大島 (記録) 計 3名(女3名)			
メモ	<ul style="list-style-type: none"> ・毎日、午後から雷雨があった。幸い山小屋に入った後だったので、濡れることは無かったが、蝶ヶ岳ヒュッテでは豪雨で布団に雨漏りがあった。 ・行く先々で高山植物が満開、コゴメクサの絨毯にコマクサ、イブキトラノウとフウロの花畑など、北アルプスの夏!!を楽しんだ。 ・常念小屋から横通岳に向かう時、登山道に大きな熊が居て騒然。下山中の登山者は引き返し、私達は一時様子見した。クマが去ったのを見極め登山開始、必死で熊鈴を鳴らしながら登った。 ・槍の頂は全員が数回踏んでいて、午後から雷雨予報、時折見える頂は雲に覆われ眺望も望めないうえ、雷鳴が聞こえたので行かなかった。 ・大天井ヒュッテ、ヒュッテ大槍は食事が美味しい。水は無料、ヒュッテ大槍の夕食はワインが饗された。評判通りであった。 			



蝶ヶ岳の朝



常念岳頂上



ヒュッテ大槍からの槍

緊急事態宣言下での山行について

岳人あびこ会員・会友各位

令和3年8月20日
岳人あびこ 会長 高橋芳恵
山行部長 北田仁則

8月2日に発令された新型コロナウイルス蔓延による政府の緊急事態宣言は9月12日まで延長されることになりました。去る7月29日宣言発令を前に急遽、臨時運営委員・山行部会を開催し、予定されていた8月の定例計画を検討し、リーダー・参加者の合意と希望により個人山行として実施いただきました。今回の第5波変異株による災禍により全国で陽性者、重症者数、医療体制のひっ迫度はこれまでにない最悪と思われる状況です。決してワクチンを打った高齢者だから大丈夫と楽観を許さないものであることは皆様ご承知の通りです。こうしたコロナ災害を共に乗り越え、緊急事態収束後には秋以降の山を楽しむことを念頭に置いて、再度、岳人あびこの山行指針を示しますので、よろしくご協力ください。

- ① 山行時の現地集合、三密を防ぎ、手洗い、消毒、マスク着用等の感染対策はやまたん4月号に掲載した通りです。また山小屋宿泊に伴う準備品等は各山小屋の指示に従って下さい。これについては収束後も含め今後の、守るべき感染予防指針となります。
- ② 緊急事態宣言下での定例山行については原則中止とします。個人山行は参加者の自由意思に基づく合意を前提に感染リスク対策及び山岳事故対策を十分配慮した上で実施の可否を判断してください。
- ③ 個人山行についても万一の場合として加入されている労山新基金の給付対象となりますので前日までに山行部長宛てに山行ルート、宿泊先、緊急連絡先が明記された計画書を必ず提出ください。個人情報についての守秘義務は守ります。但し、著しく危険が伴うと判断される場合には山行規定に沿って山行部長が助言することがあります。
- ④ 山行実施のリーダーは時間に十分余裕を持たせた山行計画を準備し、参加者はできる限りの事前トレーニングに心がけて、山行機会が少ない場合は難易度を下げて再開されることをお勧めします。
- ⑤ コロナ変異株の今後の蔓延状況は計り知れませんが各位が十分熟慮の上行動していただくようお願いいたします。

以上、感染対策を万全に、前向きに柔軟にこの災禍を乗り越えて、共に登山活動を継続していきましょう。

25周年イベント部会 経過報告

(委員：室崎、高橋、桐生、千葉、石塚、小島洋、秋山、小林隆、細谷、富井、小山、大賀、成島、中村、外崎)

会場内の横看板

岳人あびこ 25周年を祝う会

室崎実行委員長制作

1. イベントの日程：2022年1月10日（祭日）
 - ・イベントの詳細な時間配分（開始時間～最後の写真発表まで）については次回とする。
 - ・片付け 16：30～17：00
2. 講演会の前出し物について（約30分）
 - ・「笑い神社」笑う門には福来る おみくじを引いてもらう。（小山）
 - ・「獅子舞」獅子に全員が頭をかんでもらうことで新年の福を呼ぶ（本田）
 - ・着替えのための準備室として和室を借りる（午前と午後） 10/1 申込み（石塚）
3. 講演会について（約1時間30分）
 - ・講師：樋口和生氏（国立極地研究所南極観測センター設営グループマネージャー）
プロフィール：第57次（2016-2017）南極地域観測隊越冬隊長
山岳ガイドの草分けとして活動
雪崩事故防止研究会副代表
 - ・演題（講師と相談中）
4. 写真展と応募写真13枚の発表（時間未定）

（応募方法については、やまたん8月号に掲載済み）

 - ・当日は開始の前から会場内でBGMと共にスライドショーを行う。
 - ・応募写真の中から予め13枚（カレンダー用）の写真を選んでおき、当日発表する。
 - ・写真選考委員を若干名選出。
5. カレンダー制作について
 - ・現在、制作会社2社の候補が上がっている。（ガップリ、太平洋印刷）
 - ・A4サイズ（横）、両面印刷13枚 70部印刷（1部税込み660円見当）
 - ・カレンダーの詳細（文字の配置等）については省略
 - ・会員への配布予定：2022年2月第1火曜日の定例集会時。カレンダーは3月を始まりとする。
6. 予算14万円の内訳

・会場費（午前と午後）	12,200×2	24,400
・講演の謝礼		50,000
・会場準備費		5,000
・カレンダー作成費（見込み）	70冊×660	46,200
・和室使用料（午前と午後）		？
・雑費		？

役割分担 会場係：会長、室崎、石塚、大賀、成島
講演会関係：小林、小島、室崎
出し物：小山、中村
写真・カレンダー：千葉、秋山、細谷、中村、桐生、富井、外崎

新規に入会された皆様の紹介

今期も半年が過るのに、思うように活動できない残念な日々が続いています。

本来なら、新規加入された皆さんとは山行で顔見知りになっている頃なのですが、無理なので、やまたんで皆さんを紹介します。(名簿順)

	<p>北門順子さん</p> <p>今年入会しました北角順子です。 宜しくお願ひします。コロナ禍で山にはなかなか行けませんが、7月に焼石に登れて良かったです。好きな山は北アルプスで、唐松岳、雲ノ平、秋の涸沢とか行きたいです。今までに登った山は、室堂～雄山、剣、早月尾根に下る縦走。あとは百名山のやまを数山登った程度で、色々な山に行きたいと思っています。</p>
	<p>大河原朱美さん</p> <p>入会した途端にコロナで中々山に行けなくなりましたね 山に登り始めてからかれこれ半世紀になりますが、幾つになっても山への憧れが消える事はありません これからも岩稜混じりの北アルプスを中心に山と交わりたいと思っています。 身体のあちこちが壊れていたのも今気が付きましたがなんとか欠点を治しつつ登り続けます</p>
	<p>大賀晶子さん</p> <p>明日から富士山行くそうです。 大賀さんは8月蝶ヶ岳山行に参加されています。</p> <div data-bbox="651 1637 863 1912"></div> <p>*やまたん担当者が原稿依頼を出していないことに気づいたのが25日夜、そこから連絡しました。大変、申し訳ありません。</p>

<p>写真は最近、撮ってないそうです</p> <p>(山行に参加したら、記念写真たくさん撮りましょう)</p>	<p>徳重玲子さん</p> <p>これまでの登山歴→→ 北アルプス (20年くらい前)</p> <p>これから登ってみたい山→目標は北アルプスだが、ブランクがあるので、近場の山</p> <p>山以外の趣味→バードウォッチング</p>
	<p>成島 仁一さん</p> <p>全くの初心者です</p> <p>登山歴は筑波山に登った事があるだけです。</p> <p>これから登ってみたい山は富士山に登ってみたいです。</p> <p>よろしくをお願いします。</p>
	<p>佐藤健一さん</p> <p>登りたい山というよりは、登れる山を探しています。</p> <p>山は羨望の対象ですが、人生の主目的ではなくなってしまいました。</p> <p>過ぎていく年齢と共に体力の低下に失望する日々です。</p> <p>此の頃思うことは、余力を残しながら 70%の力で登れる山です。</p> <p>昔登った事のある白山に、先日家内と行ってきました。</p> <p>標高差 1,500M あまり、雷雨やしつこい虫に責められて散々でしたが無事下山できました。</p> <p>後で考えると、これは体力の 95%だったかなと反省しています。</p>



集会や山行が普通に出来て、早く皆さんと山談義ができると良いですね！

長野県が「信州の山小屋応援プロジェクト」を今年も実施。安全に登山できる環境維持のため、ふるさと納税で応援しよう

2021年07月02日(金)

日本アルプスをはじめ多くの山岳地域を擁する長野県は、新型コロナウイルス感染症の影響で厳しい経営環境に置かれている山小屋を支援するため、「[信州の山小屋応援プロジェクト](#)」を2021年7月2日より開始。ふるさと納税によるクラウドファンディング型の寄付を募っている。

山小屋は宿泊者や利用者を受け入れるだけではなく、山岳の自然を守り、登山道を維持管理する役割を最前線で担っている。その活動にかかる費用は多くが山小屋の収益により賄われているが、昨年から続く新型コロナウイルス感染症の影響で山小屋の経営環境は依然として厳しく、収益の減少によって人手の確保や物資の輸送に支障を来したり、登山道の整備や衛生環境の維持などの活動が困難になることが懸念されている。



「信州の山小屋応援プロジェクト」は、ふるさと納税を活用して寄付金を募り、山小屋を支援することによって誰もが安心・安全な登山ができる環境を守っていかうというもので、昨年に引き続き2回目の実施となる。集まった寄付金は長野県内の各山小屋に均等配分され、山岳の保全活動や新型コロナウイルス感染防止対策などに活用される。

寄付金の募集は、ふるさと納税総合サイト「ふるさとチョイス」内で行なわれている。概要は下記のとおり。

■クラウドファンディング概要

プロジェクト名：「[信州の山小屋応援プロジェクト](#)」

募集期間：2021年7月2日～9月30日

目標寄付額：15,000,000円

お礼の品：なし

※寄付金は、ふるさと納税制度による税制上の優遇措置が適用され、確定申告を行うことで税控除を受けることができる

クラウドファンディングサイト URL：<https://www.furusato-tax.jp/gcf/1299>

(インターネット以外での手続きを希望する場合は「[長野県『日本のふるさと信州』応援サイト](#)」を参照)

お問い合わせ先

長野県観光部山岳高原観光課 山岳高原観光係

TEL 026-235-7251

岳人 あびこ会員会友の皆様 私達も応援していきましょう！

寄稿

※会山行で予定、コロナ蔓延により緊急事態発令中のため、個人山行に変更した山行です。

個人山行報告		L : 小島洋	
爺が岳～鹿島槍ヶ岳～五竜岳～唐松岳		G : 3 D	
月日	2021年8月4日(水)～7日(土) 3泊4日		
目的	八峰キレットを越える		
費用	54,100円 (ジパング使用)	交通機関	JR・バス・タクシー
行程	<p>8/4 我孫子駅 (5:31) → 上野 (6:04/34) → 長野 (8:05/15) バス → 扇沢登山口 (10:10/15) ⇒ 柏原新道登山口 (10:27) ⇒ ケルン (12:06) ⇒ 種池山荘泊 (15:00) <歩程 5時間></p> <p>8/5 種池山荘 5:10 ⇒ 爺が岳南峰 5:53/6:10 ⇒ 爺が岳北峰 6:55 ⇒ 冷乗越 7:50 ⇒ 布引山 9:30/40 ⇒ 鹿島槍ヶ岳南峰 10:40/11:15 ⇒ 鹿島槍ヶ岳北峰 12:15/20 ⇒ 八峰キレット 13:37/14:06 ⇒ 八峰キレット小屋泊 14:15 <歩程 9時間></p> <p>8/6 八峰キレット小屋 5:50 ⇒ 北尾根の頭 8:30/36 ⇒ 五竜岳 12:10/25 ⇒ 五竜山荘泊 13:40 <歩程 8時間></p> <p>8/7 五竜山荘 5:40 ⇒ 遠見尾根分岐 5:45 ⇒ 大遠見尾根 7:40 ⇒ 小遠見尾根 8:49 ⇒ 地蔵の頭 10:10 ⇒ 五竜テレキャビン駅 10:30 ⇒ エスカルゴブラザ → 入浴 → タクシー → 12:40 → 長野駅 15:21 → 新幹線 → 柏駅 → 我孫子駅 17:34 <歩程 5時間 30分></p>		
ルート状況	・扇沢から爺が岳～鹿島槍ヶ岳～五竜岳コースは迷うことはありません。		
参加者	小島 L 村越 SL 小林安 土田 布能 男子1名、女子4名 計5名		
メモ	<ul style="list-style-type: none"> ・扇沢から種池山荘までずっと登りの為、きつく感じた ・2日目、種池山荘から間もなくライチョウに恵みあった。 ・八峰キレット、G5、G4 と呼ばれる岩稜帯はとても緊張した。 ・最終日、唐松岳尾根下山予定を、午後に雨模様のため、遠見尾根の方に変更。 ・高山植物が疲れを癒してくれました。 ・比較的早く小屋に着きましたので、歓談が出来ました。 		




個人山行	蝶ヶ岳 (2,677 m /G:2B)		L: 白崎
日時	2021年8月8(日)～10日(火)		2泊3日 テント・小屋泊まり
目的	ソロテントで穂高連邦の眺望を楽しむ	山域・地形図	北アルプス南部
費用	テント 約25,000円～小屋 約47,400円	交通機関	バス
1日目	8/8 徳澤キャンプ場集合(泊)		<歩行時間/約2時間>
2日目	8/9 徳澤 5:08⇒長堀尾根⇒妖精ノ池 8:30 (猛烈な雨で山頂アタックを中止) 下山開始 8:35⇒長堀尾根⇒徳澤着 10:30 徳澤キャンプ場(泊) <歩行時間/約5時間>		
3日目	8/10 徳澤 8:30⇒上高地 BT 10:30 解散		
ルート状況	○上高地 BT から徳澤までは平坦路。快適に歩けた。 ○徳澤から長堀尾根を辿って蝶ヶ岳へと向かうルートは最初が急登。1時間程登ると、少しずつ傾斜が緩やかになる。登山道は整備されていて、登りやすい。 ○長堀尾根は妖精の池までのため、その後の蝶ヶ岳までのルート状況は不明。		
参加者	白崎 L 郷田 SL 細谷 大賀 4名(男3・女1)		
メモ	○当初の計画では、上高地 BT での集合であったが、3名が夜行バスの利用のため、徳澤での集合とした(男性3名テント泊で、女性1名が徳澤園で宿泊)。 ○天候に恵まれたのは初日の夕刻まで、それ以降はずっと雨に降られっぱなしであった。 ○2日目の天気予報は終日雨だが、1時間毎の降水量予測は数ミリ程度なため、朝5時過ぎに登山を開始。しかし、午前8時位までは小降りの雨であったが、妖精の池まで登ると、急に雨脚が強くなり、1時間に10mm以上かと思われる土砂降り状態になった(8:30)。 ○メンバーと協議し、先に進んでも樹林帯を抜ければ風が強いことが想定されるため(蝶ヶ岳ヒュッテからの下山者が「風がやばい」と言っていた)、ここで下山した。 ○徳澤では2日目の夕刻から風が強くなり、森の木々が揺さぶられる轟音が一晩中続き、テント泊組はなかなか寝付けなかった。 ○雨が降り止まないため、濡れたものを乾かすことができず、テント内の湿度はほぼ100%状態。結露も発生して、テントの床面も濡れ始めた(2日目)。 ○3日目の朝も雨は降り止まなかったが、風が弱まった8時頃からテントを撤収し(濡れたまま)、8時半に徳澤を後にした。いろんなものが濡れて重量増は2キロ以上と思われる。 ○一人で徳澤園に宿泊すると、カプセルスタイルの部屋に泊まることになる。二人以上だと、通常の客室に案内される。食事は山小屋の域を超えている(大賀さん談)。 ○雨が降るなかでの調理はとてもやっかいであったが、徳澤園では炊事等を利用できた。		



徳澤園



ホテル内部



テン場

2022年版・労山カレンダー 選出写真を応募された皆様へ

2021年7月30日
日本勤労者山岳連盟 事務局

今年も夏山シーズンになりました。みなさまにおかれましては、ますますご健勝のことと存じます。

先般、労山事務所において2022年版・労山カレンダーの写真選考会が行われ、貴殿の作品が選出されましたので通知します。おめでとうございます。

今回は「おらが山」「仲間との登山」というテーマのもと61名・212点の応募があり、小松由佳さん（フォトグラファー）による選考で下記の13点を選出しました。選出作品の応募者の皆様には、賞金（2万円）とカレンダー（1部）を進呈いたします。また、カレンダー掲載について下記の通りご案内しますので、**8月3日（火）までに①～④についてご回答ください。**日数が少なく恐縮ですが、ご協力をお願いいたします。

回答の送信先=photo@jwaf.jp

- ① 氏名
- ② 掲載コメント…当該写真や被写体の山に関して、**100～110字以内**で記載してください。（文字量が多い・少ない等リライトさせていただくことがあります）
- ③ 掲載作品名…下記表で誤り等がある場合のみ、訂正内容を記載してください。
- ④ 賞金の振込先口座…銀行・支店名・口座番号・名義を記載してください。

※8月31日までにカレンダー購入を予約いただける場合は、完成後に送料サービスでお送りします（1部進呈分と同一の送付先に限る）。代金は直販価格で1部1,000円です。この場合、賞金は、カレンダー代金を差し引いた金額を発送後に振り込みます（10月下旬を予定）。購入されない方への賞金の振り込みは9月上旬を予定しています。

8/31まで 予約部数の連絡先=photo@jwaf.jp

※写真はB4寸法・断ち切りで掲載予定です。トリミングをすることがありますのでご了承ください。

採用	作品名	撮影者	所属会名
表紙	刈り入れ終えた朝（茨城県 筑波山）	岡孝雄	プリムラ山の会／東京
1月	初日を拝む岳友（八ヶ岳 硫黄岳 赤岩の頭）	宮澤健二	十日町おだまき山の会／新潟
2月	巻機山からの上越国境（新潟県・群馬県）	漆崎隆之	十日町おだまき山の会／新潟
3月	澄み渡る3月のパノラマ尾根を行く（北ア 五竜岳 遠見尾根）	白崎哲史	岳人あびこ／千葉
4月	章魚頭姿山（ルビ=たこずしやま）から我が町和歌山	出口泰久	みちくさハイキングクラブ／和歌山
5月	逆さ鳥海山（山形県・秋田県）	大森信慈	盛岡山友会／岩手
6月	たおやかな峰を往く（大分県 九重山）	大向清司	HC はりま／兵庫
7月	俺だけの雨上がりの青い空と雲（静岡県 安倍奥 山伏岳（ルビ=やんぶしだけ））	海野一彦	ナチュラルマウンテリングクラブ／静岡
8月	天空の貴婦人コマクサ（八ヶ岳 硫黄岳）	篠崎泰彦	山の子倶楽部／埼玉
9月	頂上の草モミジ（新潟県・長野県 苗場山）	斎木文雄	清津山の会／新潟
10月	カソラ門とブナの紅葉（岐阜県 靍糠山（ルビ=もみぬかやま））	金谷與治	チャムラン山の会／石川
11月	スクッとそびえ立つ！（高知県・愛媛県 子持権現山）	石本津代	あるふハイキングクラブ／高知
12月	厳冬期に伊吹山8合目付近（滋賀県・岐阜県）	加藤三津明	大垣勤労者山岳会／岐阜

表紙



1月



2月



3月



4月



5月



6月



7月



8月



9月



10月



11月



12月



運営委員会・山行部会議議事録

令和3年度 運営委員会(第6回) 議事録

令和3年8月17日(火)

1. 行事予定 (令和3年8月～10月)

巻末に掲載

2. 各部より

《会長》

* 今回のコロナ感染第5波は、今までと違い軽く見られない状況になっているので、今後の山行について審議したいと思います。長野県は県として寄付金を募集している。コロナ禍での山小屋の支援をお願いしたいと思います。

《総務部》

* 9月7日定例会は緊急事態延長によりリモート (Zoom) に変更します。別途会員に変更連絡メールにて通知予定。

* facebook の今後の運用方法について。全員参加を強要するのではなく、自由参加で山の情報(山小屋、登山道など)について情報を交換することとする。やまたんに facebook の参加案内を載せる。

《会計部》

* 特になし

《装備部》

* 特になし

《会報部》

* ホームページ会員専用ページ内での会則等項目にダウンロード出来ない内容があるとの指摘あり、リンク貼り付け未完了確認したので早急に改善する。

《県連》

* 特になし

3. その他 * 25周年記念行事関連。予算(合計18万円)の各部への配分は記念品に4万円、イベント費に14万円、山行費に0円。

各部の進捗状況として、

記念品部→Tシャツの申し込みは、59名、82枚でプリント代が48,290円となるが、Tシャツ購入の際のポイントを利用すれば、8290円を補充するだけで全枚数分のプリント代が会から出せる。

イベント部→固定費として会場費に24,400円、講師への謝礼5万円、垂れ幕など準備品5,000円。残りの金額から講師の控え室代とカレンダー代を出す。カレンダーはA4サイズで1部660円(税込み)、合計45,500円で現在検討中。

この予算は、運営委員会全員に承認された。

* 新人歓迎山行と25周年記念行事の「花園山奥の院・和尚山」と山行日が重なっている件について議論した結果、25周年山行の日程を11月12~13日に変更することにした。

9月定例集会所会	深草さん	やまたん原稿 締切り	9月号	8月25日(水) 矢野(貞)さん
			10月号	9月25日(土) 細谷さん

外崎、高橋芳、中村八、武内、大畠、千葉、桐生、矢野貞、中村育、齊田、郷田、本田、村越、大山、新谷、室崎、大平、北田、藤家、小林隆、深草、小林安、佐藤、森岡、白崎、田嶋、土田、松下、(運営委員28名)

1. 山行部より

- ・緊急事態宣言下で個人山行の届けが増加しています。その様式については特に決めていませんが、報告内容が不十分なケースが見られます。万一、労山対策基金の交付を受ける際には、計画書の写しの添付が必要となりますので、このことを念頭に置いて、山行部長宛計画書の提出をお願いします。
- ・山行規定の第4条の7の「山行報告第一報」提出の部分は今後見直していきたい。

北田 (山行部長)

2. 山行計画 (9月～10月)

巻末参照

3. 教育研修

【机上研修】

日程	対象者	研修場所	研修内容	担当講師	資料等
9/7 (火)	新人	定例集会	山行中の食料と水の飲み方	桐生	
9/7 (火)	会員	定例集会	緊急時の対応	深草	
10/6 (水)	新人	定例集会	地図の読み方	矢野裕	
10/6 (水)	会員	定例集会	悲哀こもごもの登山天井 17年	大平	

【実技研修】

日程	山名	対象者	研修内容	担当講師
9/28 (火) ~ 10/1 (金)	八甲田山・岩木山	参加者	錦秋の東北の山に登る	佐藤清
10月	高畑山～倉岳山	参加者	大月市秀峰富岳 12景の山を歩く 【コロナ感染拡大のため来春3月頃へ延期】	蟹江

4. 山行報告

山名	参加者数		山行NO	やまなみ	カメラ	ヒヤリハット	特記事項
	会員	一般					
月山							コロナ感染者増加により中止
蝶ヶ岳～常念岳 ～槍ヶ岳	3	0	1178	矢野貞	矢野貞	無し	
鹿島槍ヶ岳～唐松岳							緊急事態宣言により会山行は中止。希望者のみ個人山行で実施

蝶ヶ岳							緊急事態宣言により会 山行は中止。希望者のみ 個人山行で実施
-----	--	--	--	--	--	--	--------------------------------------

5. 25周年記念山行について

別添山行計画を参照

6. その他

・備品の購入について

小型テントの購入の進捗状況

下記の製品を提案したが、現状のエスペースがまだ新しいのではとの意見があり、現在庫のテントを確認した後、再度提案することとした。

○アライテント/ライペン エアライズ 3 3~4人用 59,950円(税込み)

※ポイント還元あり(5~20%)ポイント分は、購入後にキックバックか冬用フライシート(23,650円)購入に流用も可能。

(山行部会委員)

外崎 高橋芳 北川 大島 武内 桐生 矢野貞 本田 矢野裕 中村育 齊田 新谷 村越 郷田 石塚 室崎
大平 北田 藤家 小島洋 小林隆 深草 小林安 蟹江 田嶋 佐藤 森岡 白崎 小島徹 秋山 小野 松下
矢野朝 土田 千葉

1. 山行計画 (9月～10月)

日程	分	山名	山城	L(企画者)	G	備考(目的)
9/9(木)～ 9/11(土)	定	爺ヶ岳～鹿島槍ヶ岳	後立山連峰	深草	3B	紅葉の北アルプス稜線歩きを楽しむ【募集済み 8/18 中止連絡有】
9/15(水)～ 18(土)	定	奥穂高岳	北アルプス南部	森岡	3B	穂高主峰への王道をたどる【募集済み】
9/20(月)～ 9/22(水)	定	火打山・妙高山	頸城・海谷	千葉(吉川)	2A	上信越の2名山と温泉【募集済み】
9/25(土)～ 26(日)	定	奥穂高岳	北アルプス南部	小林隆	4C	紅葉の潤沢を望む【募集済み】
9/28(火)～ 30(木)	定	苗場山・赤湯温泉	三国山脈	外崎	3B	秋の高層湿原を楽しむ【募集済み】
9/28(火)～ 10/1(金)	定	八甲田山・岩木山	東北北部	佐藤	2B	錦秋の東北の山に登る【募集済み】
10/4～5	定	燧ヶ岳	尾瀬	秋山	2B	尾瀬の草紅葉と百名山
9	定	磐梯山	磐梯・吾妻連峰	松下	2B	今年こそ登りたい【コロナ感染拡大のため来期へ延期】
10	定	至仏山	尾瀬	矢野朝	2A	尾瀬のシンボル百名山に登る【コロナ感染拡大のため来期へ延期】
10	定	高畑山～倉岳山	中央線沿線	蟹江	2A	大月市秀麗富嶽12景の山【コロナ感染拡大のため来春3月頃へ延期】
10	定	男体山	日光	深草	2A	紅葉の山歩きを楽しむ【次回の山行部会で検討】
10	定	赤沢山・稲包山	上信越	室崎	2B	群馬100名山に登る【コロナ感染拡大のため延期】
9	定	八十里越え	越後	白崎	2B	紅葉の八十里越え古道を歩く【次回の山行部会で検討】
10	定	武奈ヶ岳	比良山地	室崎	2B	関西の山を歩く【コロナ感染拡大のため延期】
10	定	横尾山・金峰山・瑞牆山	奥秩父	室崎	2B	川上村の山を歩く集中登山【10月下旬を予定】

2. 行事予定（令和3年8月～10月）

	月	日	行 事	場 所	備 考
当会	9月	7（火）	定例集会	Zoom	20：00～21：30
		14（火）	運営委員会・山行部会議	Zoom	20：00～21：30
	10月	5（火）	定例集会	我孫子北近隣センター並木本館	19：00～20：50
		19（火）	運営委員会・山行部会議	Zoom	20：00～21：30
	11月	2（火）	定例集会	我孫子北近隣センター並木本館	19：00～20：50
		16（火）	運営委員会・山行部会議	市民プラザ	19：00～20：50
県連	9月	16（木）	理事会	船橋西部公民館	

※我孫子北近隣センター並木本館の集会には「スリッパ」を持参して下さい。